

## > informações úteis

### PATRIMÓNIO

Lagar  
Azenhas  
Conheiras

### PONTOS DE INTERESSE

Levadas de Água  
Açudes  
Lagar  
Azenhas

### ONDE COMER

#### \_ Vila de Rei:

Albergaria "D. Dinis" - 274 89 01 00  
Restaurante "Cobra" - 274 89 84 44

#### \_ Zaboeira:

Restaurante "Paraíso do Zêzere" - 274 89 68 88

#### \_ Estevais:

Restaurante "A Toca do Coelho" - 274 89 86 81

#### \_ Relva:

Restaurante "Eléctrico" - 274 89 13 26

### ONDE FICAR

#### \_ Vila de Rei:

Albergaria "D. Dinis" - 274 89 01 00  
Pensão "Cobra" - 274 89 84 44  
A Velha Casa - 919 26 27 65

#### \_ Trutas:

"O Abrigo" - 274 89 86 42

#### \_ São João do Peso:

Quinta do Eco - 274 86 62 40

### ARTESANATO

Cesteiros da Aveleira - Cestaria em Vime - 274 89 86 49

### GASTRONOMIA

Sopa de Peixe  
Mígas  
Maranhos  
Bucho Recheado  
Cabrito Assado  
Tigelada



bebedouro

## > sinalética



caminho certo



caminho errado



virar à esquerda



virar à direita

## > normas de conduta

Seguir apenas pelo trilho sinalizado; Evitar fazer ruídos desnecessários;  
Observar a fauna sem perturbar; Não danificar a flora;  
Não deixar lixo ou outros vestígios da sua passagem; Não fazer lume;  
Não colher amostras de plantas ou rochas;  
Ser afável com as pessoas que encontre no local.

## > contactos úteis

SOS Emergência: 112 \_ SOS Floresta: 117  
Informação anti-venenos: 217 950 143  
GNR de Vila de Rei: 274 89 81 79  
Bombeiros locais de Vila de Rei: 274 89 00 30  
Centro de Saúde de Vila de Rei: 274 89 01 90  
Posto de Turismo de Vila de Rei: 274 89 00 10  
Opções e Alternativas: 965 34 78 34  
Junta de Freguesia de Água Formosa: 274 89 84 57  
ADXTUR \_ Centro Dinamizador das Aldeias do Xisto: 275 647 700  
[www.aldeiasdoxisto.pt](http://www.aldeiasdoxisto.pt)

### \_promotores



**PINUS VERDE**  
Associação de Desenvolvimento

### \_apoio



UNIÃO EUROPEIA

Fundo Europeu  
de Desenvolvimento Regional



PROGRAMA  
OPERACIONAL  
DA REGIÃO CENTRO


### \_percurso pedestre em fase de registo e homologação pela



FÉDÉRATION EUROPÉENNE  
DE LA RANDONNÉE PÉDESTRE

PR4  
VLR

## Caminho do Xisto de Água Formosa



ALDEIAS DO  
XISTO

**PR 4**  
**VLR**

distância	duração	tipo de percurso	desnível acumulado	altitude máx./min
7,4 Km	2h 50 min	circular	211 m subida	326 m ▲ 220 m

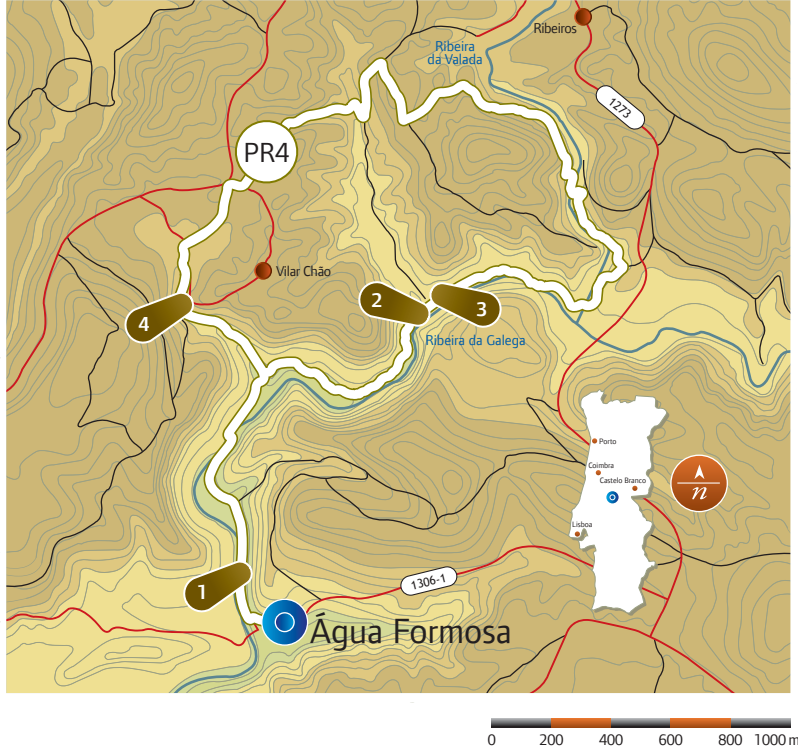
# Caminho do Xisto de Água Formosa

\_Sentido aconselhado: contrário ao dos ponteiros do relógio.

Aproveitando os antigos trilhos dos moleiros e agricultores que num passado ainda recente conduziam às azenhas e aos nateiros marginais, às ribeiras da Galega e da Valada, o “Caminho de Xisto de Água Formosa” percorre estas ribeiras e a sua área envolvente.

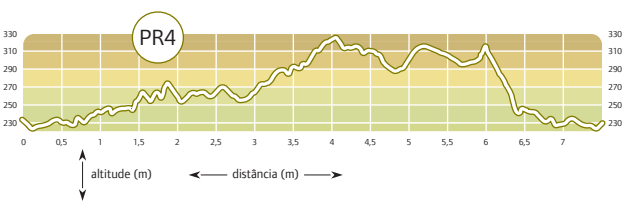
Saindo de Água Formosa caminhamos junto à Ribeira Galega seguindo este belo curso de água para montante. No caminho passamos por uma Fonte que ainda é usada pela população. Mais à frente junto à linha de água, encontramos uma levada que nos vai levar às ruínas e ao açude de uma azenha. O caminho segue sempre junto à Ribeira conduzindo-nos até um antigo lagar de azeite que servia a população local. A partir deste ponto e até à aldeia de Vilar Chão, o percurso segue uma mancha de pinheiros mas sempre com a Ribeira da Valada por perto. Seguindo o antigo caminho que unia Vilar Chão e Água Formosa encontramos ainda uma outra fonte. Um pouco mais à frente encontramos o caminho que já tínhamos percorrido e chegamos novamente a Água Formosa.

Este Caminho do Xisto é um percurso circular mais ou menos plano com 6200m que apresenta pequenos relevos acessíveis ao visitante que em cada recanto encontrará fortes motivos de fruição de uma natureza que convida à sua contemplação.



- Pontos de interesse:**
- 1 \_ Fonte;
  - 2 \_ Azenha em ruínas;
  - 3 \_ Levadas;
  - 4 \_ Fonte.
- Ponto de partida e chegada:** Estacionamento norte de Água Formosa

## altimetria



forno



flor

## legenda

- caminho do xisto
- estrada alcatroada
- estrada de terra
- curso de água

## grau de dificuldade

O grau de dificuldade é representado segundo 4 itens diferentes, sendo cada um deles avaliado numa escala de 1 a 5 (do mais fácil ao mais difícil)

advertência do meio	orientação	tipo de piso	esforço físico
1	1	2	2

## época aconselhada

Todo o ano. Atenção ao calor no verão e ao piso escorregadio no inverno.

# Água Formosa

Água Formosa é uma pequena aldeia do Concelho de Vila de Rei (Beira Baixa), caracterizada por um núcleo de casas de xisto separadas por ruas estreitas, e está situada num vale junto às margens da ribeira da Galega. Segundo as palavras de Maria Manuela Boieiro, “Água Formosa é de facto impar. Tem potencialidades a redescobrir e é um local apetecível para desfrutar a Natureza na sua plenitude. Vale a pena descobri-la e admirar o seu encanto paisagístico em que o casario de xisto impõe a sua original presença.” Nos últimos anos assiste-se a um desenvolvimento da aldeia, nomeadamente pela recuperação e construção de muitas casas e do empedrado das suas ruas. Para além do elevado interesse da sua paisagem natural é digna de menção a existência em área próxima (1500m) das “Conheiras”, testemunhas das antigas explorações auríferas que remontam ao tempo da ocupação romana. Sendo Água Formosa a aldeia do xisto mais próxima de Lisboa, pode considerar-se como a verdadeira porta de entrada do misterioso e encantado Território do Xisto.



vista sobre a aldeia

## património natural

Água Formosa alberga uma galeria ribeirinha de grande beleza, onde se destacam os **amieiros** (*Alnus glutinosa*), **choupos** (*Populus spp*) e os **salgueiros** (*Salix spp*), em sintonia com outras espécies características da flora mediterrânica, tais como o **medronheiro** (*Arbutus unedo*), a **murta** (*Myrthus communis*), a **gilbadeira** (*Ruscus aculeatus*), o **pilriteiro** (*Crataegus monogyna*), a **aroeira** (*Pistacia lentiscus*), o **rosmaninho** (*Lavandula stoechas*), a **esteva** (*Cistus ladanifer*), o **sargaço** (*Cistus salviifolius*) e o **estêvão** (*Cistus populifolius*). Paralelamente a esta flora, a área circundante apresenta ainda um conjunto de vegetação associada a afloramentos rochosos de notável dimensão, bem como a que podemos encontrar junto aos açudes, azenhas e levadas ao longo de toda a Ribeira da Galega. No que respeita à fauna, podemos encontrar o emblemático **guarda-rios** (*Alcedo atthis*), bem como o tímido **esquilo-vermelho** (*Sciurus vulgaris*) que encontrou na região ótimas condições para o seu habitat. Todo o local oferece excelentes condições para a observação de aves.